אורנית פארק אתגרי רחוב האורן
מפה טופוגרפית
קנה מידה 1:100

מטרת התוכנית : ביקורת מכון תקנים

תוכן בשביב : נטוורא קעות לחיים בעי"מ

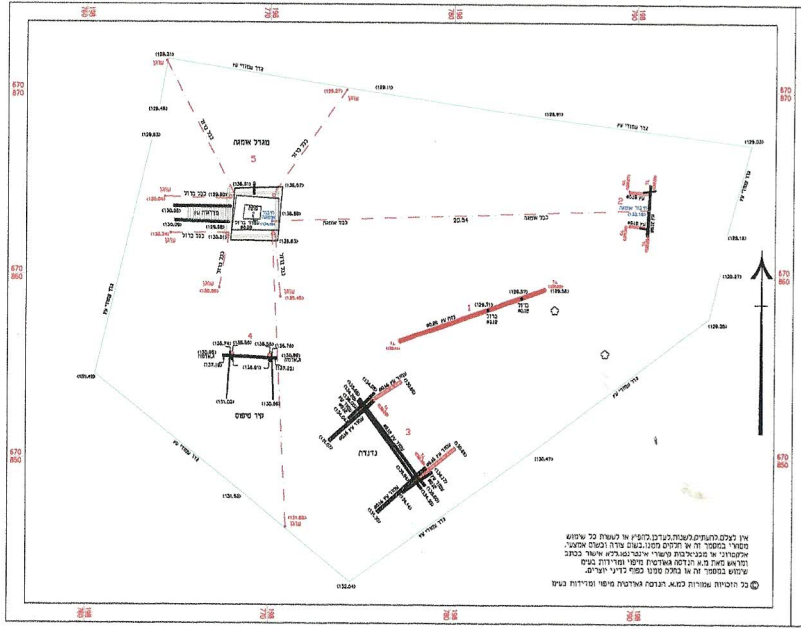


מגדל אמנה

מגדל אמנה וקיר טיפוס

גדנדה


קיר טיפוס ומתקן קעה אמנה

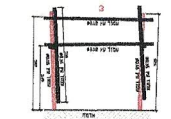

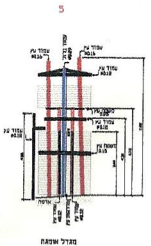



הערות

1. המפתחים במטרים מעירים בכתם פרטים.
2. המפה סטרה בדשת ישראל 2005 בהוה מיושם.

המזמין	אורנית רחוב האורן
מס' פרוייקט	1072-13
תאריך	16.07.2013
גרסה	102
שם מפה	1070.dwg

לא לצרכי רישום | חתימה

מ.א הנדסה ואדריכלות מיפוי ומדידות
משה אורטס מהנדס ואדריכל
מודד מוסמך מ.ר. 852
רחוב הסיפה 11 נהריה 2250102 טל': 04-9820420 פקס: 04-9820421
E-mail: m_or1@netvision.net.il

חבר לשכת המודדים המוסמכים בישראל